

Barlangi térképeken használt jelek

Az Nemzetközi Szpeleológiai Unió (UIS) által
1999-ben hivatalosan elfogadott barlangtérképészeti szimbólumok



	Alaprajz	Keresztmetszet
Állandósított mérési pont		
Barlangjárat kontúrvonal a		
Alsó (takarásban levő) járat kontúrja		
Beszűkülő járat		
Lehetséges továbbjutás		

**Feltételezett
térész**



**Mennyezet
alakja**




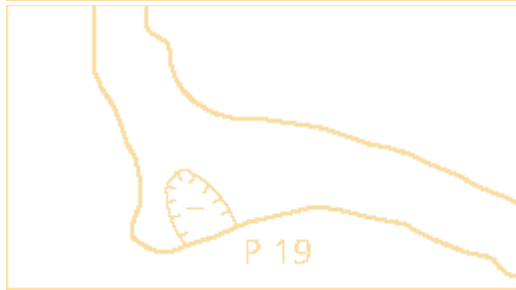
**Barlang
kezdeté;
Kereszt-
szelvény
(nyíl a nézet
irányába)**



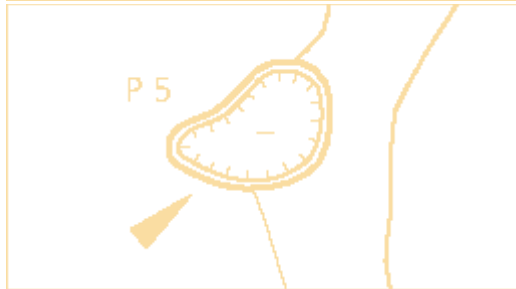
**Függőleges
letörés
(relatív
mélység
méterben)**



**Akna vagy
kürtő
(relatív
mélység
méterben)**



**Felszínre
nyíló akna
(mélység
méterben)**




**Travi –
kürtő vagy
akna**



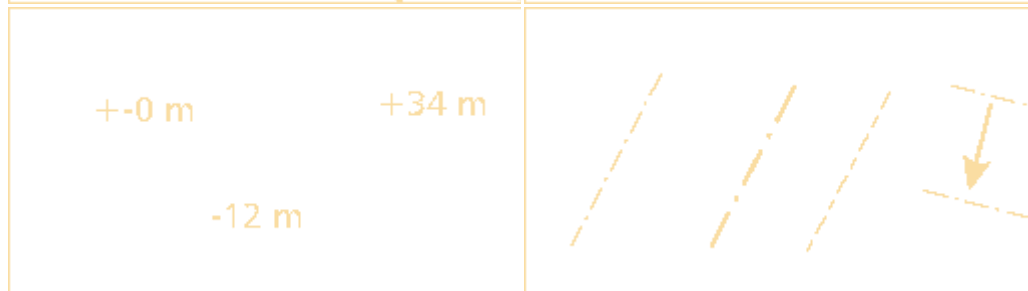
**Szintvonalak
(magasság
m-ben);
Lejtő a nyíl
irányában;
Bejárati nyíl**



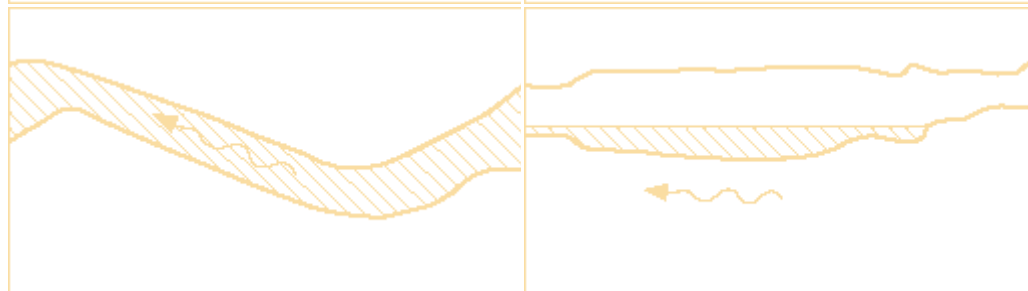
**Lejtvonalak;
tszf.
magasság**



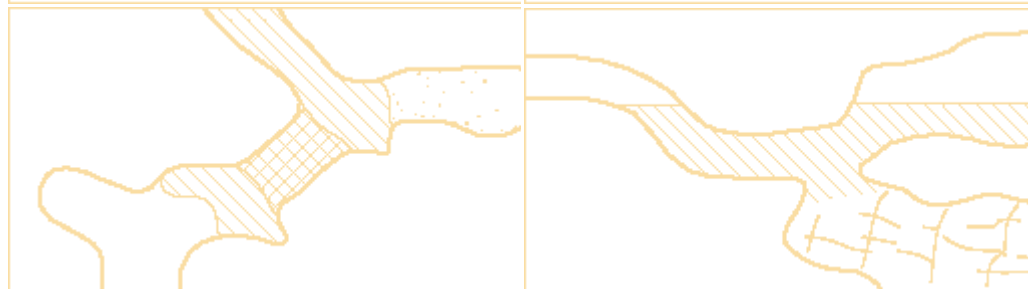
**Különbség a
hossz-
metszetben;
felső járat;
vetődés;
aláhajlás**



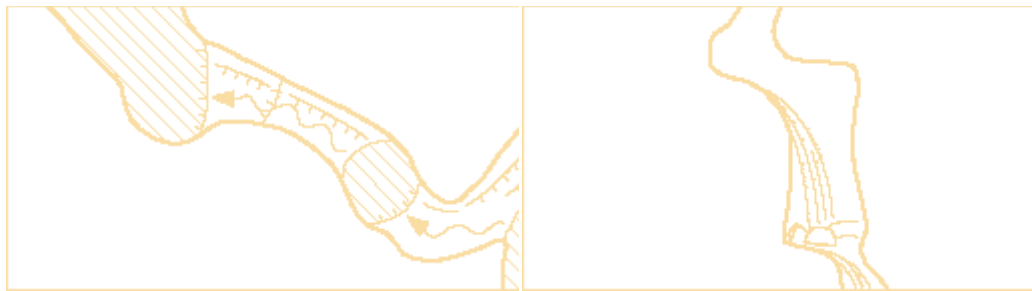
**Állóvíz, tó;
folyóvíz**



Szifon



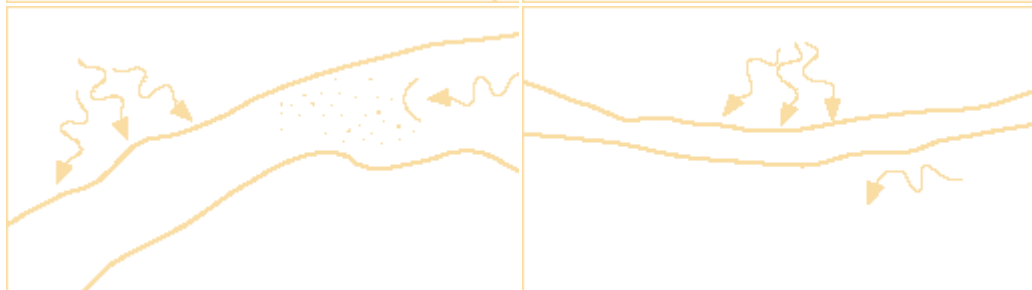
Vízesés




**Nyelő;
Forrás**



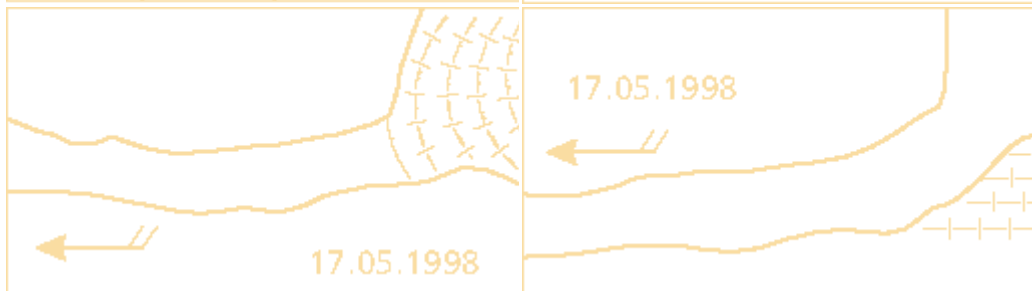
**Kiterjedt
víz(el-
)szivárgás**




**Oldási
kagyló;
Hullámfodro
s fal; Ósi
vízfolyás
iránya**



**Huzat
(dátum
nap.hó.év
alakban);
Hó- vagy
jégfelület**



Állócseppkő



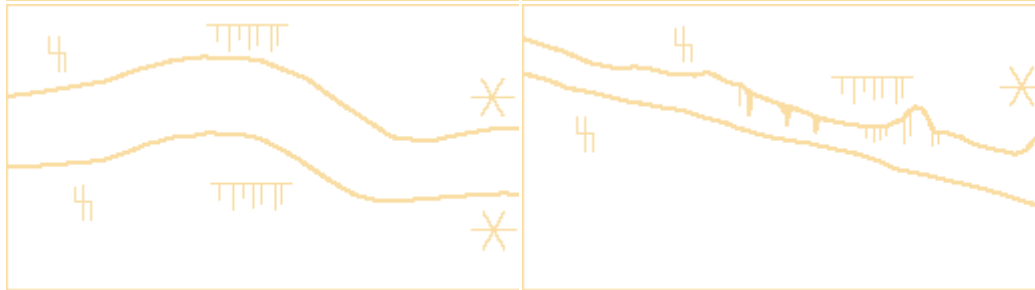
Függőcseppkő



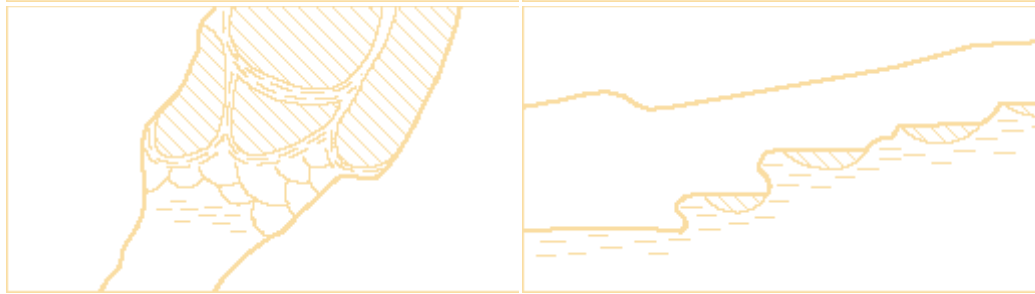
Cseppkőfüggöny;
Cseppkőoszlop




Heliktit;
Szalma-
cseppkő;
Kristály



Mésztufagát



Áramlás
által csiszolt
szikla;
Cseppkő-
bekéregződés;
Hegyi tej



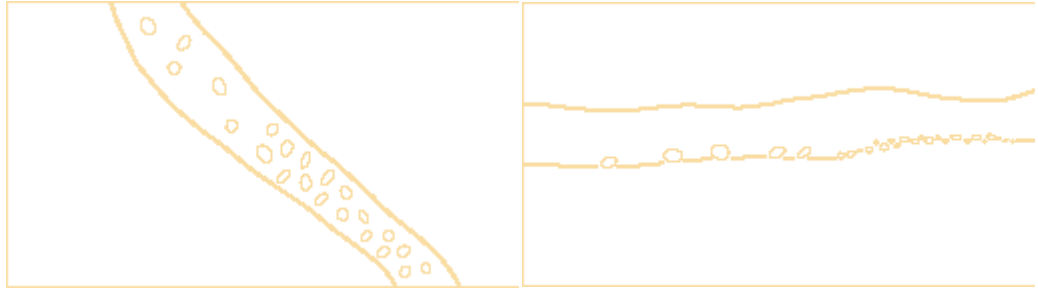
Északi
irány;
földrajzi-, ?-
és mágneses
észak



**Kötömb,
szikla;
Törmelék**




Kavics



**Szemcsés
üledék;
Homok,
iszap, agyag,
humusz**




Agyagos fal



Guanó



Táborhely



???; Karrok



Kalcitkarfiol, -lemez



Csont



Emberi tevékenység jele (műalkotás, rajz, cserépedény, ősi bánya, emberi csontok, ...)



Terem magassága (méterben)

